

2.11 Opportunités offertes à l'investissement économique dans la commune de Nador

2.11.1. Cadre général

Code géographique(Ons) : 4211

Strate : Commune rurale

Relief : Montagneux

Superficie (km²) : 32

Population(estim. fin 2021) : 13169 habitants

Infrastructures techniques :

- Taux d'électrification(%) : 98,23
- Taux de raccordement au gaz(%) : 71
- Taux de raccordement au réseau de l'AEP(%) : 77
- Taux de raccordement au réseau de l'assainissement(%) : 76


Son chef-lieu se situe à environ 5 km au Sud-ouest de [Tipaza](#) et à environ 20 km de [Cherchell](#).

Accessibilité :

- RN11 reliant la wilaya d'Alger à la wilaya de Chlef
- RN 42 reliant la RN 11 à la wilaya de Blida.
- Voie express reliant la wilaya d'Alger à Sidi Ghiles

Contacts :

- Téléphone : 024 37 21 84
- Fax : 024 37 21 84
- Email : Apc_nador@hotmail.com



2.11.2. Déterminants du développement économique local

- **Mesures particulières accordées par le code des investissements**

Selon le Décret exécutif n° 22-301 du 11 Safar 1444 correspondant au 8 septembre 2022 fixant la liste des localités relevant des zones auxquelles l'Etat accorde un intérêt particulier en matière d'investissement, la commune est à la fois mentionnée :

- dans la liste des localités dont le développement nécessite un accompagnement particulier de l'Etat, et
- dans la liste des localités disposant de potentialités en ressources naturelles à valoriser.

- **Dynamique de l'investissement locale**

- **Dispositif ANADE**

Nbre de dossiers déposés		Nbre de dossiers retenus		Nbre de dossiers financés	
total	dont 2021	total	dont 2021	total	dont 2021
535	5	381	4	239	1

- **Dispositif CNAC**

Commune	Nbre de dossiers déposés		Nbre de dossiers retenus		Nbre de dossiers financés	
	Total	dont 2021	Total	dont 2021	Total	dont 2021
Nador	68	1	43	1	22	0

- **Dispositif ANGEM**

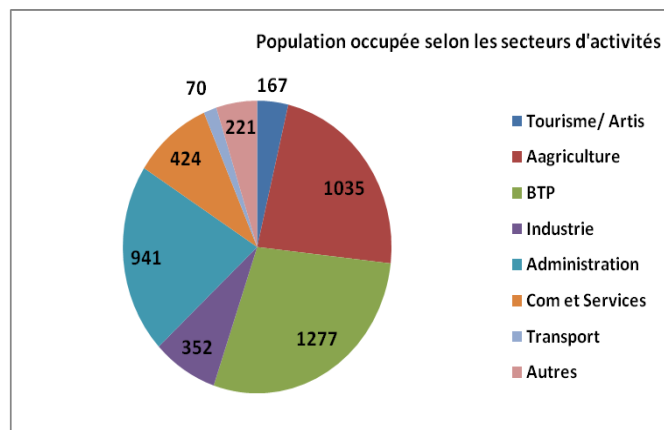
Nombre de Dossiers Déposés		Nombre de Dossiers retenus		Nombre de Dossiers Financés	
Total	Dont 2022	Total	Dont 2022	Total	Dont 2022
576	11	487	10	478	7

- **Emploi (Situation à fin 2022)**

Population Active	Population en chômage	Population occupée	Taux d'activité(%)	Taux de chômage(%)	Taux d'occupation(%)
5194	707	4487	57,8	13,61	29

Demande d'emplois exprimée à fin 2022

			dont jeunes (16-24 ans)
Mas	Fem	Total	242
307	400	707	



• **Potentiel commercial**

Répartition des commerçants par secteurs d'activités(2022)

Prod Indus		Com Gros		Export		Import	Com détail		Services		Total	Total
PP	PM	PP	PM	PP	PM	PM	PP	PM	PP	PM	PP	PM
149	22	23	7		1	1	218	1	226	14	616	46

Distribution de carburants

Essence + Gaz-Oil		Sirghaz	
Nb Station	Cap M ³	Nb Station	Cap M ³
1	110	1	10

• **Potentiel industriel**

➤ **Bas »e industrielle installée**

Désignation entreprise	Effectifs	Secteur	Produit
Hala ble d'or	8	Agro-alimentaire	Biscuits

➤ Petite et moyenne entreprises : à fin 2022, la commune comptait 285 PME au total, offrant 1283 emplois

• **Potentiel en déchets valorisables**

Quantité de déchets solides générés(T J)	Lieu de la décharge (décharges, CET,...)
9,08	CET Sidi Rached

➤ **Unité de valorisation des déchets :**

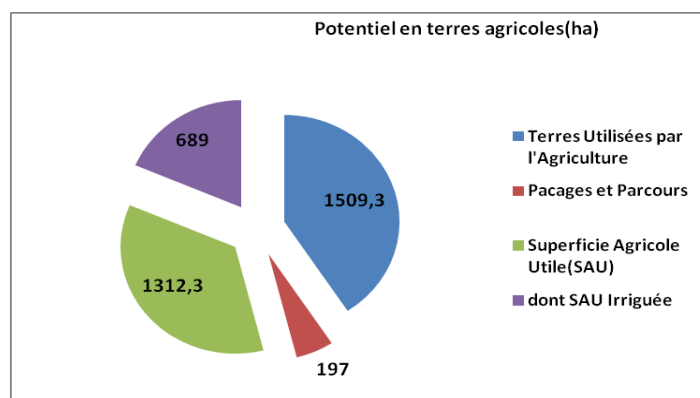
Nom de l'entreprise	Type de déchets récupéré recyclé
Slimani Ahlem	Récupération et recyclage des métaux non ferreux

• **Potentiel forestier**

Dénomination forêts	Superficie (ha)	Espèce dominantes
Benchama Ahmed ; Imekrez A.E.K ; Lassel hamid	1451 has	forêt dense

• **Potentiel agricole**

Potentialités en terres agricoles : La vallée de l’oued Nador à l’Est présente des terrasses alluviales d’excellentes potentialités agricoles ; aussi, il y a de bonnes potentialités agricoles dans les basses collines (route de Nador à Cherchell),



➤ **Cultures herbacées**

Céréales		Fourrages		Légum secs		Maraîchage	
Sup (ha)	production (qx)	Sup(ha)	production (qx)	sup (ha)	production (qx)	sup (ha)	production (qx)
163,93	3723	317	25319	25	540	560	122187

➤ **Arboriculture et viticulture**

Oléiculture		Agrumes			Noyaux Pépins. Rustiques			Viticulture		
sup (ha)	production (qx)	Sup Plantée (ha)	Sup en rapport (ha)	production (qx)	Sup Plantée (ha)	Sup en rapport (ha)	production (qx)	Sup Plantée (ha)	Sup en rapport (ha)	production (qx)
32	1553,6	77	69,5	23620	90,5	56	5913	52,5	52	6139

➤ **Productions animales(effectifs)**

Ovins (Tetes)		Bovin (Tetes)		Caprins (Tetes)		P.Chair 10 ³	Ruche Nb
Total	Brebis	Total	Vaches Laitières	Total	Chèvre		
955	265	86	30	270	96	51,5	502

➤ **Productions animales(quantité)**

Viandes Rouge (Qx)				Viande Blanche (Qx)			Lait (HL)	Miel Qx
Bovin	Ovin	Caprin	Total	Poulet	Dinde	Total		
218	232	106	556	927	0	927	251,38	5,92

• **Formation de la ressource humaine**

La formation de la ressource humaine locale est assurée via l’Annexe Nador qui est rattachée au CFPA Tipaza

2.11.3 Quelques idées de projets économiques identifiés à mettre au service de l'investissement

:

Les idées de projets qui ciblent la création **de petites et moyennes entreprises** portent sur les domaines suivants

➤ **Tourisme :**

- Réalisation de terrains de camping et résidence
- Promotion du tissage et de la tapisserie

➤ **Forêts :**

- Exploitation du lentisque.
- Location des parcelles (0,25 ha) en forêt pour l'installation des ruches

➤ **Pêche et aquaculture :**

- Réalisation et ensemencement de bassins d'irrigation

➤ **Environnement :**

- Récupération et traitement des métaux ferreux
- Récupération et traitement des métaux non ferreux
- Récupération de matières plastiques recyclables
- Récupération et valorisation du verre
- Récupération et valorisation du papier et carton